

# FICHA DEL CATALOGO

REFERENCIA CATASTRAL:

## CATALOGO

### FICHA DEL CATALOGO

NOMBRE DEL PLANEAMIENTO: **NORMAS URBANISTICAS MUNICIPALES DE LA MERINDAD DE VALDIVIELSO**  
INSTRUMENTO:  
NUCLEO: **HOZ DE VALDIVIELSO**  
NOMBRE: **IGLESIA DE SAN CORNELIO Y SAN CIPRIANO**  
ESTADO DE CONSERVACION: **SIN DAÑOS EVIDENTES**

Nº DE FICHA: **04.01**

PROTECCION: **INTEGRAL**

NATURALEZA: **PRIVADA**

### BIEN DE INTERES CULTURAL

BIC: FECHA DE DECLARACION:

FECHA INCOACION:

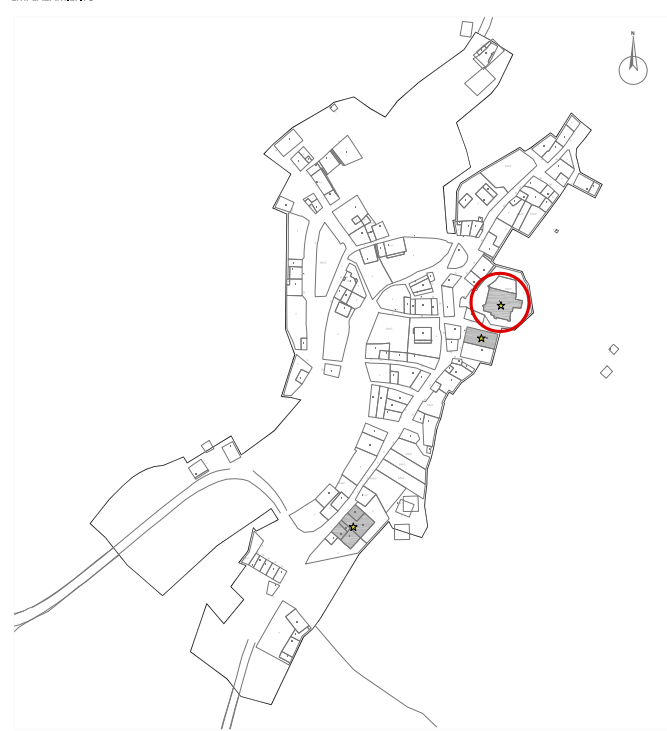
### OTROS ELEMENTOS PROTEGIDOS

## DOCUMENTACION GRAFICA

### FOTOGRAFIA



### EMPLAZAMIENTO



## SITUACION

Centro del Pueblo. Calle Iglesia nº 30 bis

## DESCRIPCION Y OBSERVACIONES

Iglesia de una nave con capilla lateral al sur y espadaña sobre ésta. Canecillos sencillos en nave, contrafuertes en diagonal. Puerta, arco de medio punto sencillo. Atrio al sur. Cementerio adosado al norte-noroeste

## MEDIDAS DE PROTECCION, CONSERVACION Y RECUPERACION

Proteccion del entorno: **AMBIENTAL**

Elementos a proteger : **EL CONJUNTO DEL EDIFICIO**

Elementos Degradantes:

# FICHA DEL CATALOGO

REFERENCIA CATASTRAL:

## CATALOGO

### FICHA DEL CATALOGO

NOMBRE DEL PLANEAMIENTO: **NORMAS URBANISTICAS MUNICIPALES DE LA MERINDAD DE VALDIVIELSO**  
INSTRUMENTO:  
NUCLEO: **HOZ DE VALDIVIELSO**  
NOMBRE: **ERMITA DE SAN ROQUE**  
ESTADO DE CONSERVACION: **MALO**

Nº DE FICHA: **04.02**

PROTECCION: **INTEGRAL**

NATURALEZA: **PRIVADA**

### BIEN DE INTERES CULTURAL

BIC: FECHA DE DECLARACION:

FECHA INCOACION:

### OTROS ELEMENTOS PROTEGIDOS

## DOCUMENTACION GRAFICA

### FOTOGRAFIA



### EMPLAZAMIENTO



## SITUACION

Paraje de San Roque en las afueras del pueblo en el lado derecho de la carretera a Panizares

## DESCRIPCION Y OBSERVACIONES

Edificio de planta rectangular de una sola nave con espadaña mínima. Bóveda de crucería en cabecera, resto popular con partes nuevas.

## MEDIDAS DE PROTECCION, CONSERVACION Y RECUPERACION

Proteccion del entorno: **AMBIENTAL**

Elementos a proteger : **EL CONJUNTO DEL EDIFICIO**

Elementos Degradantes:

# FICHA DEL CATALOGO

REFERENCIA CATASTRAL:

## CATALOGO

FICHA DEL CATALOGO

NOMBRE DEL PLANEAMIENTO: **NORMAS URBANISTICAS MUNICIPALES DE LA MERINDAD DE VALDIVIELSO**  
INSTRUMENTO:  
NUCLEO: **HOZ DE VALDIVIELSO**  
NOMBRE: **ERMITA DE SANTA MARÍA DE LAS ERAS**  
ESTADO DE CONSERVACION: **MALO**

Nº DE FICHA: **04.03**

PROTECCION: **INTEGRAL**

NATURALEZA: **PRIVADA**

BIEN DE INTERES CULTURAL

BIC: FECHA DE DECLARACION:

FECHA INCOACION:

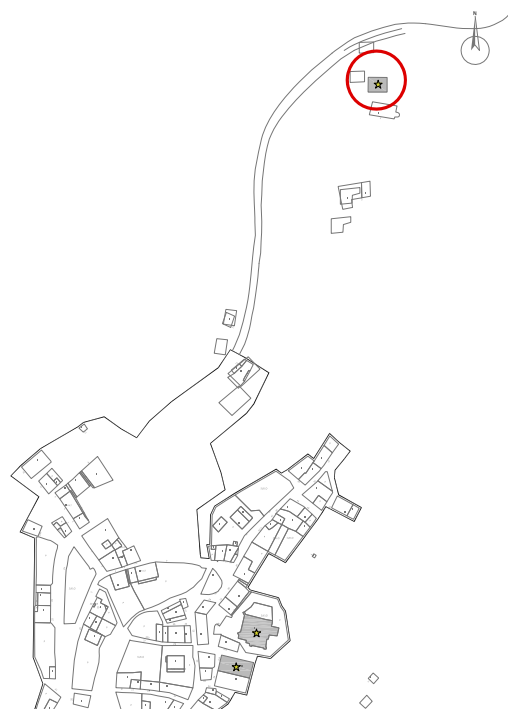
OTROS ELEMENTOS PROTEGIDOS

## DOCUMENTACION GRAFICA

FOTOGRAFIA



EMPLAZAMIENTO



## SITUACION

En las afueras del pueblo, al Norte, a la derecha de la carretera a Tartalés de los Montes

## DESCRIPCION Y OBSERVACIONES

Edificio de planta rectangular (s. XII - XIII), de unos 15 metros de largo por 7 metros de ancho, de una sola nave sin espadaña. Cabecera con unas dimensiones más reducidas de 3 metros de largo por 2 de ancho y 3 de alto. Muros de piedra caliza con unos 5 metros de altura. Canecillos labrados con formas geométricas sencillas. Portada de arco de medio punto y ventana cuadrada en el muro sur. Una saetera en el lienzo oeste y otro pequeño vano circular en la cabecera.

## MEDIDAS DE PROTECCION, CONSERVACION Y RECUPERACION

Proteccion del entorno: **AMBIENTAL**

Elementos a proteger : **EL CONJUNTO DEL EDIFICIO**

Elementos Degradantes:

# FICHA DEL CATALOGO

REFERENCIA CATASTRAL:

## CATALOGO

FICHA DEL CATALOGO

NOMBRE DEL PLANEAMIENTO: **NORMAS URBANISTICAS MUNICIPALES DE LA MERINDAD DE VALDIVIELSO**  
INSTRUMENTO:  
NUCLEO: **HOZ DE VALDIVIELSO**  
NOMBRE: **CASONA**  
ESTADO DE CONSERVACION: **MALO**

Nº DE FICHA: **04.04**

PROTECCION: **AMBIENTAL**

NATURALEZA: **PRIVADA**

BIEN DE INTERES CULTURAL

BIC: FECHA DE DECLARACION:

FECHA INCOACION:

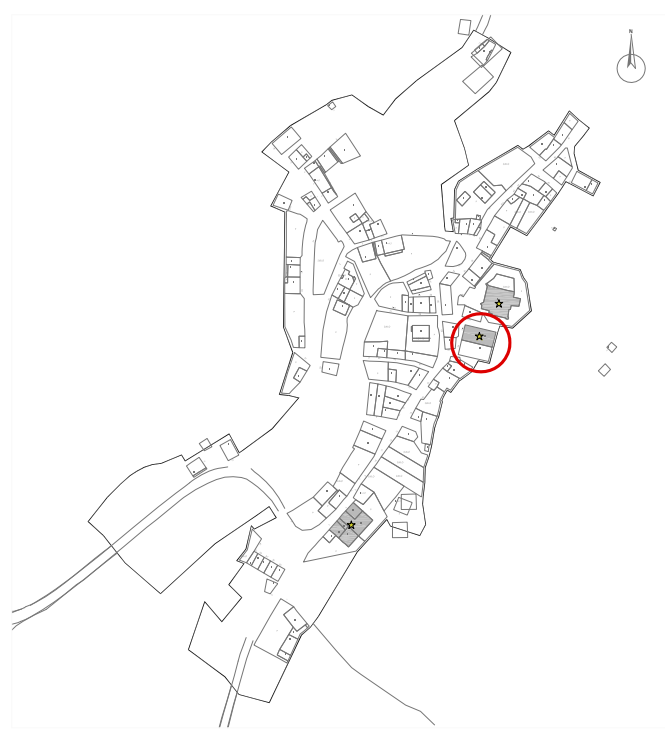
OTROS ELEMENTOS PROTEGIDOS

## DOCUMENTACION GRAFICA

FOTOGRAFIA



EMPLAZAMIENTO



## SITUACION

Calle Iglesia nº 26

## DESCRIPCION Y OBSERVACIONES

Edificio de planta baja y primera, arco de medio punto en entrada. Huecos simétricos, conserva sólo los muros de sillar. Interior quemado.

## MEDIDAS DE PROTECCION, CONSERVACION Y RECUPERACION

Proteccion del entorno: **AMBIENTAL**

Elementos a proteger : **LA FACHADA PRINCIPAL**

Elementos Degradantes:

# FICHA DEL CATALOGO

REFERENCIA CATASTRAL:

## CATALOGO

### FICHA DEL CATALOGO

NOMBRE DEL PLANEAMIENTO: **NORMAS URBANISTICAS MUNICIPALES DE LA MERINDAD DE VALDIVIELSO**  
INSTRUMENTO:  
NUCLEO: **HOZ DE VALDIVIELSO**  
NOMBRE: **PALACIO DE LOS RUIZ DE VALDIVIELSO**  
ESTADO DE CONSERVACION: **MALO**

Nº DE FICHA: **04.05**

PROTECCION: **AMBIENTAL**

NATURALEZA: **PRIVADA**

### BIEN DE INTERES CULTURAL

BIC: FECHA DE DECLARACION:

FECHA INCOACION:

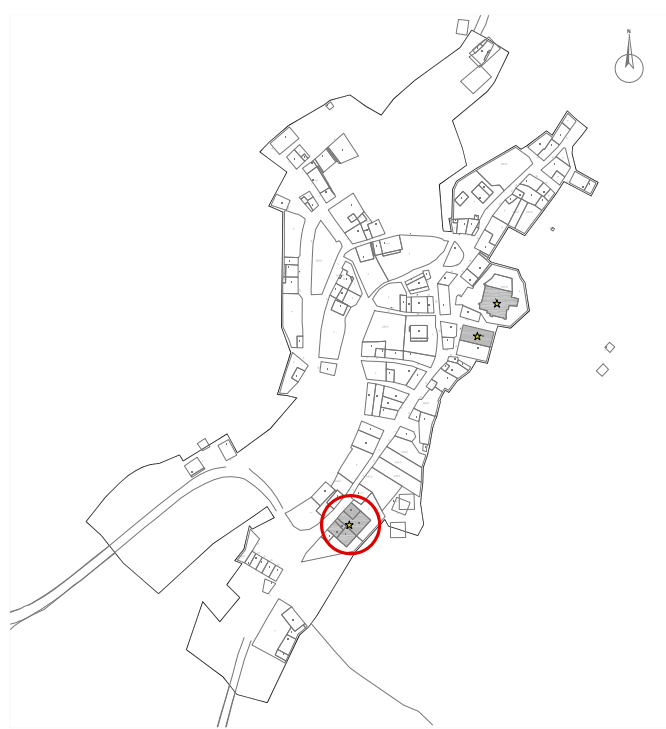
### OTROS ELEMENTOS PROTEGIDOS

## DOCUMENTACION GRAFICA

### FOTOGRAFIA



### EMPLAZAMIENTO



## SITUACION

Calle Iglesia nº 2 y 4

## DESCRIPCION Y OBSERVACIONES

Edificio del siglo XVIII consistente en 2 cuerpos laterales altos (planta baja y 2 alturas), unidos por otro central más bajo (planta baja más una planta). Portada adintelada y huecos simétricos y rectangulares. Balcón volado sobre la entrada. Frontis triangular sobre balcón central. Sillería.

## MEDIDAS DE PROTECCION, CONSERVACION Y RECUPERACION

Proteccion del entorno: **AMBIENTAL**

Elementos a proteger : **LAS FACHADAS**

Elementos Degradantes: **CANALONES Y BAJANTES DE PVC. CASA DIVIDIDA Y REHABILITACIONES HECHAS DIFERENTES, POR EJEMPLO EL TEJADO.**